

Nahverkehr in der Region:


Bus Anrufsystem, Info: Servicezentrum Oberhessische Verkehrsgesellschaft, Tel. (0 66 31) 96 33-33, www.vgo.de

Tipp: Öffnungszeiten von Gaststätten vorher erfragen!

Der Judenpfad Vogelsberg

WEGSTRECKE

Kestrich, Ulrichstein, Storndorf, Romrod

Markierungszeichen: Judenpfad Vogelsberg 

In Ulrichstein:


Jüdischer Friedhof, ehemalige Synagoge, ehemalige Mikwe; Schlossberg mit Weitsicht, Vorwerk-Museum, Badebiotop

Gastronomie im Ort:

- Café im Vorwerkmuseum, Tel. (0 66 45) 72 67 (Do-Sa 13-16 h, So 10-17 h)
- Gasthof Groh, Tel. (0 66 45) 310
- Ristorante Átna, Tel. (0 66 45) 91 88 24
- Café Knopp, Tel. (0 66 45) 316.

KURZSTRECKE

Rundweg Ulrichstein (teilw. beschildert):

Folgen Sie der Westroute bis ca. 1 km hinter Eckmannshain (Jugendzeltlager) auf den Wanderweg Vulkanring Vogelsberg **W** bergab zu den „Dicken Steinen“, dann am Waldrand geradeaus und nach 1 km rechts abbiegen auf den Judenpfad .

Ulrichstein-Stumpertenrod (Gabelung) – Weststrecke (10 km):

Schöne Fernsicht, Windpark (Info: Stadt Ulrichstein, Tel. (0 66 45) 96 10-0), Sternwarte (Info: Gemeinde Feldatal, Tel. (0 66 37) 96 02-0)

Ulrichstein-Stumpertenrod (Gabelung) – Oststrecke (7,5 km):

Abstecher Köddingen mögl. (Lebensmittelgeschäft, Badeteich), Teufelskopf.

Stumpertenrod-Kestrich (4 km):

Nahe Stumpertenrod Gemarkung „Judenpfad“, jüd. Friedhof Kestrich, ehem. Synagoge (Besichtigung: Anmeldung an der Gemeinde, Tel. (0 66 37) 96 02-0).

In Kestrich:

Solar-Freibad, Lebensmittelgeschäft ca. 200 m nach Groß-Felda, dort auch Gastronomie im Ort:

- Gasthaus Weifenbach, Tel. (0 66 37) 226
- Gasthaus Feldaer Hof, Tel. (0 66 37) 482
- Landhotel Zur Oase, Tel. (0 66 37) 460

Kestrich-Storndorf (17 km):

Im ersten Abschnitt Verlauf auf altem Fußweg Kestrich-Meiches/-Storndorf, bei Meiches 2 hist. Grenzsteine, jüd. Friedhof Storndorf. In Storndorf ehem. jüd. Schule (Windhäuser Str. 6), ehem. Synagoge (Alter Alsfelder Weg 2)

Gastronomie am Wegesrand:

- Gasthof Jägerhaus, Tel. (0 66 30)-393 (in Meiches)
- Gaststätte Zum Hirsch, Tel. (0 66 30) 14 51 (in Storndorf)
- Gasthof Zum Goldenen Stern, Tel. (0 66 30) 14 44 (in Storndorf)



Mehr Angebote am Wegesrand:

- JS-Ideenschmiede, Tel. (0 66 30) 91 84 40 (in Storndorf)
- Ferienhof Boß, Tel. (0 66 30) 343 (in Storndorf)

Kestrich-Romrod (10,6 km):

Dautzenröder Teich mit Wüstung, Naturschutzgebiet Buchhölzer Teich.


In Romrod:

Ehem. Synagoge (teilw. Mehrgenerationenhaus); Schloss Romrod mit Museum (Di 10-12 h, Sa 15-17 h, So 14-16 h); Einzelhandelsgeschäft, Metzgerei-Imbiss. Gastronomie im Ort:

- Schloss Romrod, Tel. (0 66 36) 91 81 700
- Gasthaus Tenne, Tel. (0 66 36) 527

WEGSTRECKE

Zwischen Kirtorf und Ober-Gleen

Markierungszeichen: Judenpfad Vogelsberg 

In Kirtorf:

Gedenktafel für Synagoge (unterhalb Rathaus), jüd. Friedhof (Straße nach Lehrbach); Heimatmuseum (So 13-17 h) – Kontakt: Stadtverwaltung Kirtorf, Tel. (0 66 35) 820.

Gastronomie im Ort:

- Gaststätte-Hotel Schmeerofen, Tel. (0 66 35) 91 89 66
- Gasthaus Zur Gleenbach, Tel. (0 66 35) 266

Kirtorf nach Ober-Gleen (ca. 4 km):

Gedenktafel Synagoge, Schmeerofen, Wegführung auf alter Straße nach Alsfeld.

In Ober-Gleen:


Ehem. Synagoge (Obergasse 48), Gedenktafeln für Juden auf dem Friedhof


Gastronomie im Ort:


- Gasthaus Zum Stern, Tel. (0 66 35) 218




 jüdischer Friedhof

 hist. Grenzstein

 Kulturdenkmal

 ehem. Synagoge

 Sternwarte

 Judenpfad Vogelsberg